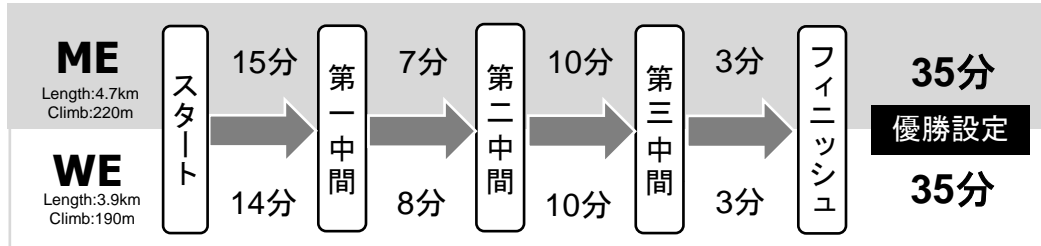


# 2023年度日本学生オリエンテーリング選手権大会 ミドル競技部門 選手権の部 観戦ガイド



競技の流れ・中間速報 ※正常に機能しない場合があります。

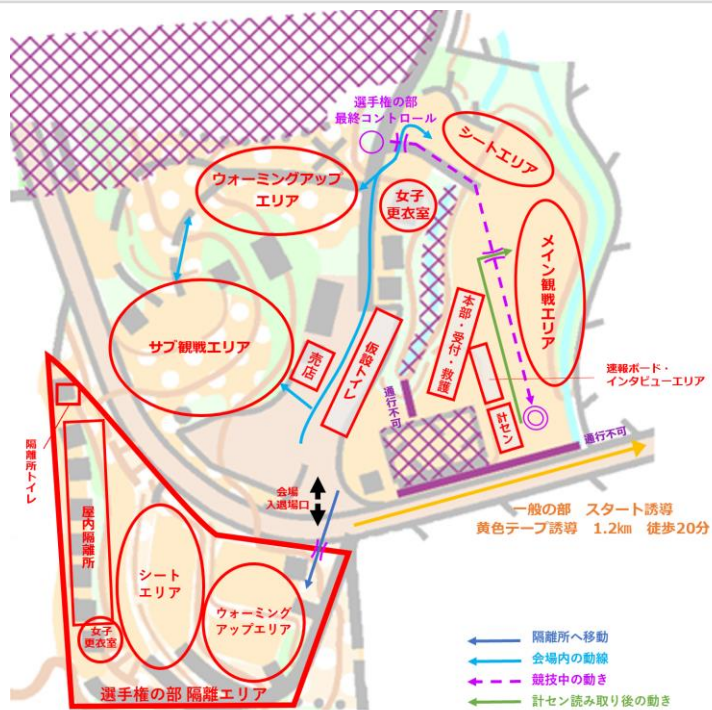


## 会場レイアウト

※レイアウトが  
実際と異なる場合があります。



マスコットキャラクター  
「みかまる」



## GPS トラッキング




QRコードを読み込み  
GPSトラッキングへ

## ライブラリザルト



選手の中間タイム  
速報をチェック！

## コースセッター 前野達也 (名古屋15)



私が作りました！

## スタートリスト (男子選手権の部)

出走時刻	No	学校・登録年数	氏名	GPS
11:50	1	広島大学 3	一戸 厚志	○
11:52	2	東北大学 4	高橋忠志	○
11:54	3	東京大学 3	三井健世	○
11:56	4	東北大学 3	横山大樹	○
11:58	5	東京理科大学 2	堀井 聡一郎	○
12:00	6	東京大学 3	久保本 航	○
12:02	7	横浜国立大学 3	野口 遊湖	○
12:04	8	新潟大学 3	八巻 裕門	○
12:06	9	横浜国立大学 3	千葉 翼太郎	○
12:08	10	名古屋大学 3	市川礼人	○
12:10	11	慶應義塾大学 3	川邊太清	○
12:12	12	法政大学 2	泉浦 旭秀	○
12:14	13	東京大学 2	山口 颯大	○
12:16	14	東北大学 3	平出 駿	○
12:18	15	筑波大学 2	及川 悠太郎	○
12:20	16	立命館大学 2	早川正真	○
12:22	17	横浜国立大学 3	上妻 慶太	○
12:24	18	京都大学 3	毛利智紀	○
12:26	19	新潟大学 3	澤野祐希	○
12:28	20	東京理科大学 3	根本浩平	○
12:30	21	北海道大学 3	小浦 愛	○
12:32	22	東京大学 3	佐藤 優太郎	○
12:34	23	名古屋大学 3	小野旭陽	○
12:36	24	立命館大学 4	徳力雅哉	○
12:38	25	東京大学 3	佐藤 諒平	○
12:40	26	広島大学 2	加藤 優拓	○
12:42	27	東北大学 2	古角 海志	○
12:44	28	筑波大学 3	谷口 瑞樹	○
12:46	29	東京大学 4	加賀谷 湧	○
12:48	30	筑波大学 3	稲邊 拓哉	○
12:50	31	京都大学 3	田中 優	○
12:52	32	早稲田大学 1	福室 凜	○

## スタートリスト (女子選手権の部)

出走時刻	No	学校・登録年数	氏名	GPS
12:54	33	名古屋大学 3	大塚 康平	○
12:56	34	横浜国立大学 2	高野 真人	○
12:58	35	東京大学 3	折橋 旺	○
13:00	36	新潟大学 2	森田 龍雲	○
13:02	37	大阪大学 3	波多野直人	○
13:04	38	千葉大学 3	高塚 頌己	○
13:06	39	筑波大学 4	鎌倉 京平	○
13:08	40	千葉大学 3	八房 輝	○
13:10	41	京都大学 3	角田和貴	○
13:12	42	名古屋大学 3	島田 智也	○
13:14	43	新潟大学 4	神谷 篤大	○
13:16	44	横浜市立大学 3	美濃部 駿	○
13:18	45	筑波大学 3	森清 星也	○
13:20	46	慶應義塾大学 4	倉上 英	○
13:22	47	京都大学 3	四宮 裕一郎	○
13:24	48	神戸市立工業 高等専門学校 4	橋本 達佑	○
13:26	49	法政大学 3	弓田 和生	○
13:28	50	東北大学 2	鈴木 悠太	○
13:30	51	東京大学 2	栗田 稜也	○
13:32	52	京都大学 3	石原 潮人	○
13:34	53	東北大学 2	世古 大介	○
13:36	54	東京大学 3	遠藤 陽太	○
13:38	55	筑波大学 1	加藤 貴斗	○
13:40	56	東京農業大学 2 (オホーツク)	寺嶋 謙一郎	○
13:42	57	東京大学 1	梶本 和	○
13:44	58	日本大学 1	牧戸 悠生	○
13:46	59	新潟大学 3	酒川 卓登	○
13:48	60	東京大学 4	金子 隼人	○
13:50	61	筑波大学 1	中嶋 啓太	○
13:52	62	大阪大学 2	岩崎 壮馬	○
13:54	63	北海道大学 2	岩沢 優真	○
13:56	64	横浜国立大学 2	森 創之介	○

## ルート解説

トレインの性質上、レース全体を通して非常に見通しが良く、スピードレースが予想される。その中にアタック難度が高いレグ、大きなルートチョイスが散りばめられており、スピードや集中力の適切なコントロールがレースの明暗を分けることになる。三河の森を攻略し、栄冠を手にするのは誰だ！？

## ME 4-5 / WE 2-3

不整地走は多いが、距離・アップ共に抑えられる赤ルートが最速。レース序盤ということもあり、足に自信のある選手は道が主体で難易度の低い青ルートを選択するのも作戦の一つか。また、WE2-3と共にコントロールがB藪を通った先に設置されており、アタックの難易度が高い。リズムを崩さず流れに乗れるか。

460m|5m  
550m|20m

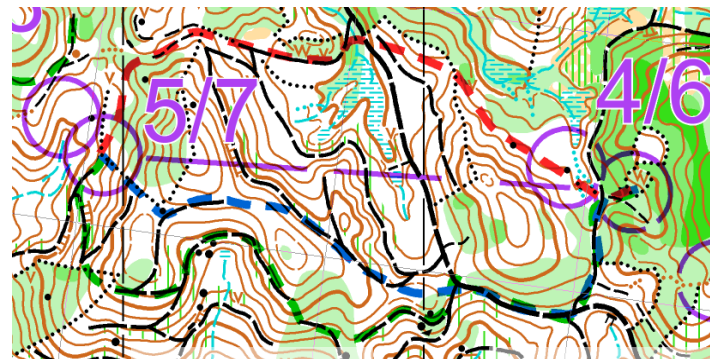


## ME 6-7 / WE 4-5

勝負レグ

コース中最長のレグ。ダイナミックなルートチョイスを盛り込んだ。レグ線中央付近の山塊をどう越えるかを問うた。想定は北側の鞍部を通る赤ルート。少しアップ・距離はかさむが、スピードの出せる青ルートもgood。緑ルートは流石に遠巻きか。

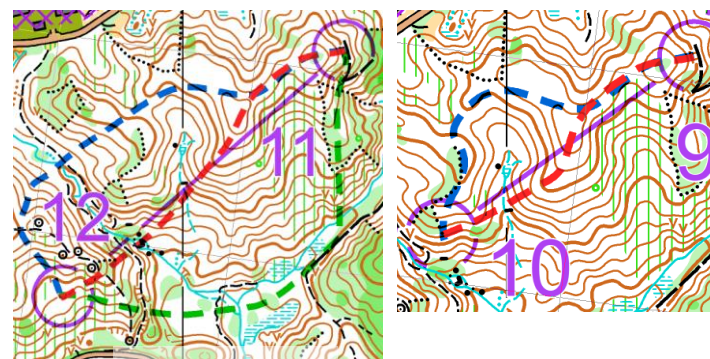
200m|5m



660m|25m  
ME 690m|25m  
880m|10m  
590m|25m  
WE 730m|25m  
910m|10m

## ME 11-12 / WE 9-10

レース終盤のルートチョイス。最速想定は赤ルートは距離が短いものの、アタック難易度が非常に高い。終盤で消耗した中、落ち着いて対処したい。

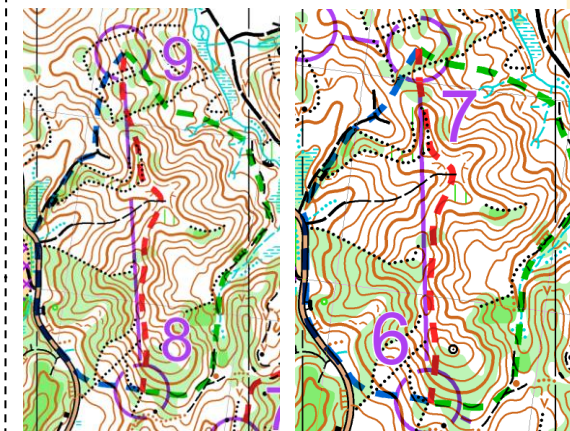


490m|40m  
ME 600m|35m  
680m|30m  
440m|25m  
WE 550m|25m  
640m|10m

## ME 8-9 / WE 6-7

勝負レグ

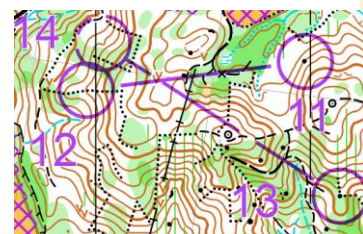
南北に伸びる尾根をどう処理するか。プランナー想定は、最初にまとめた登りがあるものの、距離が短くアタックの簡単な赤ルート。道と緩やかな登りで常にスピードの出せる青ルートも捨てがたい。



490m|40m  
ME 600m|35m  
680m|30m  
440m|25m  
WE 550m|25m  
640m|10m

## ME 13-14 / WE 11-12

最終盤、斜面を一気に駆け下ってアタック。ここをこなせば、出し切るだけ！！最後の最後、集中力を振り絞れ！





シード選手紹介

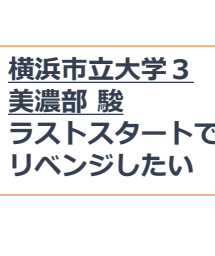
クラス	学校・登録年数	氏名	GPS
ME	東京農業大学(オホーツク)2	寺嶋謙一郎	○
	東京大学4	金子隼人	○
	横浜市立大学3	美濃部駿	○
	横浜国立大学2	森創之介	○
	神戸市立工業高等専門学校4	橋本遼佑	○
	京都大学3	石原潮人	○



京都大学3 石原 潮人  
優勝目指します！



横浜国立大学2  
森 創之介  
三河を楽しむ！  
全力を尽くす！



横浜市立大学3  
美濃部 駿  
ラストスタートで  
リベンジしたい



東京大学4 金子 隼人  
オリエン人生の  
全てを出し切ります！

東京農業大学(オホーツク)2  
寺嶋謙一郎  
美しいGPSの軌跡を描きたいと思います



神戸高専4 橋本 遼佑  
優勝！！負けない🔥



クラス	学校・登録年数	氏名	GPS
WE	新潟大学4	大石遥	○
	慶應義塾大学3	木口瑞穂	○
	筑波大学3	樋口佳那	○
	横浜国立大学3	桑原唯歩	○
	筑波大学2	山崎葵	○
	京都大学2	落合英那	○



京都大学2 落合英那  
楽しめます！

新潟大学4 大石遥  
攻めて粘れ！



慶應義塾大学3  
木口 瑞穂  
自分史上  
最高の走りをしたい！



横浜国立大学3 桑原唯歩  
自分のレースをします！！

筑波大学3  
樋口 佳那  
楽しく走って  
優勝します！



筑波大学2 山崎 葵  
今のベストを尽くします。  
応援よろしくお願ひします！

Orienteering Map Produced by NishiPRO, Released on 2024/3/16

三河高原牧場 2024

愛知県豊田市

ICM2023		
ME	4.7 km	220 m
1	31	1.5
2	32	4x4
3	33	4x4
4	34	
5	37	
6	48	

7	38				
8	123				
9	41		2x2		
10	42				
11	124				
12	45		3x2		
13	46			1	
14	39				
15	125				



利用原図：国土地理院公開 基礎地図情報  
調査・作成：西村徳典 (NishiPRO) Powered by  
OCAD(No.6944)  
調査期間：2023年11~12月

無断でのオリエンテーリング活動は出来ません。本地図  
圏内のオリエンテーリング活動を希望の場合は、愛知県  
オリエンテーリング協会までお問い合わせください。

OCAD the smart software for cartography



Copyright 2024, 愛知県オリエンテーリング協会

R1	R2	R3

《中間コントロール》ME：第一中間8 第二中間11 第三中間15 / WE：第一中間6 第二中間9 第三中間13

Orienteering Map Produced by NishiPRO, Released on 2024/3/16

三河高原牧場 2024

愛知県豊田市

ICM2023		
WE	3.9 km	190 m
1	49	
2	36	
3	44	
4	64	1.5
5	73	
6	123	

7	40				
8	50		3x2		
9	124				
10	35				
11	47		0.5	1.5	
12	74				
13	125				
14	54				
15	63				



利用原図：国土地理院公開 基礎地図情報  
調査・作成：西村徳典 (NishiPRO) Powered by  
OCAD(No.6944)  
調査期間：2023年11~12月

無断でのオリエンテーリング活動は出来ません。本地図  
圏内のオリエンテーリング活動を希望の場合は、愛知県  
オリエンテーリング協会までお問い合わせください。

OCAD the smart software for cartography



Copyright 2024, 愛知県オリエンテーリング協会

R1	R2	R3